

Bjert Beboerforening v/ Anders Aamand

8. juni 2023 - Sagsnr. 23/13751

Høring efter vandløbsloven - etablering af bro og åsted i Binderup Mølleå

Bjert beboerforening har søgt om tilladelse til etablering af bro og åsted i Binderup Mølleå. Broen og åstedet ønskes etableret i forbindelse med et nyt opholdssted nær vandløbet. Broen vil skabe sammenhæng mellem det nye opholdssted og eksisterende æbleplantage og musikfestivalplads nord for vandløbet.

Placeringen af broen og åstedet fremgår af ansøgningens kortmateriale, som er vedlagt bagerst i dette høringsbrev.

Formålet med projektet er at skabe et opholds- og læringssted for børn og voksne med vandløbet som omdrejningspunkt. Åstedet udformes som et arkitektonisk siddemøbel ind i brinkanlægget – se evt. principskitser i ansøgningsmaterialet.

Vandløbsloven

Etableringen af bro og åsted kræver tilladelse efter vandløbsloven. Etablering af bro og åsted i vandløb reguleres efter bestemmelserne i bekendtgørelse nr. 843 af 27. juni 2016 om vandløbsregulering- og restaurering mv. Efter bekendtgørelsens § 15 sendes projektforslaget hermed i 4 ugers offentlig høring i perioden fra **den 8. juni 2023 til og med den 6. juli 2023**. Høringssvar sendes til Kolding Kommune på vandloeb@kolding.dk, alternativt til Kolding Kommune, By- og Udviklingsforvaltningen, Nytorv 11, 6000 Kolding.

Eventuelle høringssvar til opsætning af bro og etablering af åsted vil indgå i kommunens videre behandling af sagen, der vil finde sted umiddelbart efter høringsperioden.

Når vandløbsmyndigheden træffer endelig afgørelse, vil afgørelsen tage hensyn til de afvandingmæssige interesser knyttet til vandløbet samt sikre, at projektet er foreneligt med hensynet til den miljømæssige målsætning der er fastlagt for vandløbet.

Forhold til øvrig lovgivning

Habitatbekendtgørelsen

Det fremgår af bekendtgørelse om udpegning og administration af internationale beskyttelsesområder samt beskyttelse af visse arter (BEK nr. 1595 af 6. december 2018), at der skal foretages en

vurdering af, om et påtænkt projekt kan påvirke et Natura 2000 område væsentligt. Dette gælder også for projekter, der finder sted uden for Natura 2000 områder, men som kan have betydning ind i Natura 2000 området. En vurdering af, hvorvidt projektet vil medføre en negativ påvirkning af et Natura 2000 område og områdets udpegningsgrundlag, vil således også blive foretaget. Det undersøges yderligere, om eventuelle bilag IV arter er registreret i projektområdet.

Naturbeskyttelsesloven

Binderup Mølleå er omfattet af bestemmelserne i naturbeskyttelseslovens § 3 (lovbekendtgørelse nr. 1986 af 27. oktober 2021 om naturbeskyttelse), og en ændring af vandløbets tilstand kræver derfor en dispensation fra beskyttelsesbestemmelsen. Dispensation vil blive meddelt i forbindelse med den vandløbsretlige afgørelse.

Har du spørgsmål til ovenstående, kan du kontakte mig på nadda@kolding.dk eller tlf. 7979 6939.

Venlig hilsen

Nadja Dall
Biolog

Bilag:

Ansøgningsmateriale.

Kopi til:

Nærmeste bredejere op- og nedstrøms for projektet

Danmarks Naturfredningsforening, Masnedøgade 20, 2100 København Ø, dn@dn.dk

Danmarks Naturfredningsforenings lokalafdeling Kolding, v/ Esben Christoffersen,
dnkolding-sager@dn.dk

Dansk Ornitologisk Forening, natur@dof.dk

Dansk Ornitologisk Forenings lokalafdeling Kolding, kolding@dof.dk

Danmarks Sportsfiskerforbund, Skyttevej 4, Vingsted, 7182 Bredsten, post@sportsfiskerforbundet.dk

Danmarks Sportsfiskerforbund, lbt@sportsfiskerforbundet.dk

Danmarks Sportsfiskerforbund, Miljøkoordinator Morten Ringive,
sydoestjylland@sportsfiskerforbundet.dk

Dansk Botanisk Forening, v/ Rasmus Fuglsang Frederiksen, rasmusfuglsangfrederiksen@gmail.com

Friluftsrådet v. Bent Holgersen, Ådalen 6, st. 3, 6600 Vejen,
trekantomraadet@friluftsradet.dk

Kolding Kommune

SKEMA TIL ANSØGNING OM ETABLERING AF BROER OVER VANDLØB


28Ansøger:	Navn: Bjert Beboerforening/Anders Aamand	Tlf.: 28547216	
	Adresse: Abildvænget 15, 6091 Bjert		
	e-mailadresse: andersaamand1970@gmail.com		
Vandløb, som skal krydses: Navn	Binderup Mølleå		
Formålet med etableringen af broen:	Vi ønsker en bro i forbindelse med etableringen af et å-sted. Med projektet vil vi skabe et opholds- og læringssted for børn og voksne med åen som omdrejningspunkt. Åstedet skal give nemmer adgang til at udforske åløbet både over og under vandspejlet. Broen skaber sammenhæng mellem nye opholdssted og æbleplantagen – og byens musikfestivalplads - nord for åen.		
Placering: Oversigtskort og luftfoto med placering af broen indsættes som bilag	Lokalitet: Sdr. Bjert		
	Privat areal?: Kommunalt	Ja	Nej X
	Matrikel nummer – hver side af vandløbet: Agtrup by, Sdr. Bjert 8as		
	Er ansøger ejer af vandløbet?	Ja	Nej X
	Er der truffet aftale med bredejer om etablering af broen	Ja	Nej X
Materialer til broen:	Robina og eg		
Broens skikkelse: Tegning af broen indsættes som bilag	Dimensioner (bredde, længde m.v.): 7 meter lang, 1½ meter bred	Højde (kan angives som højde over vandløbets bundkote (DVR90) eller højde over terræn): Undersiden af den nye bro bliver ikke lavere en undersiden af Den Blå Bro tæt på.	
Arbejdsmetode ved etableringen af broen:	Udførelsen af broen foretages af firmaet ARCH Play. Vi er endnu ikke klar over fremgangsmåden.		

Arbejdsperiode: Forventet start og slut	Vi er i gang med fondsansøgninger. I bedste fald får vi alle midler hjem pr. 1. juli og går i gang midt august.
Hvem afholder udgifterne:	Til anlægsarbejdet: Bjert Beboerforening
	Til den fremtidige vedligeholdelse: Delt ml Bjert Beboerforening og Kommunen efter aftale med kommunens driftafdeling
Yderligere bemærkninger: Indtil videre foreligger der kun tegninger i skitseform. Vi er i forsat dialog med ARCH play om udformningen af å-stedet, men selv broens udformning og ligger rimelig fast.	

Der vedlægges oversigtskort med markering af broens placering samt detailplaner eller tegninger af broen

17. marts 2023

Dato



Ansøgers underskrift

Ansøgningsskemaet med nødvendige bilag sendes til Kolding Kommune, Natur og Vand, Nytorv 11, 6000 Kolding eller bedst til e-mailadressen: vandloeb@kolding.dk.



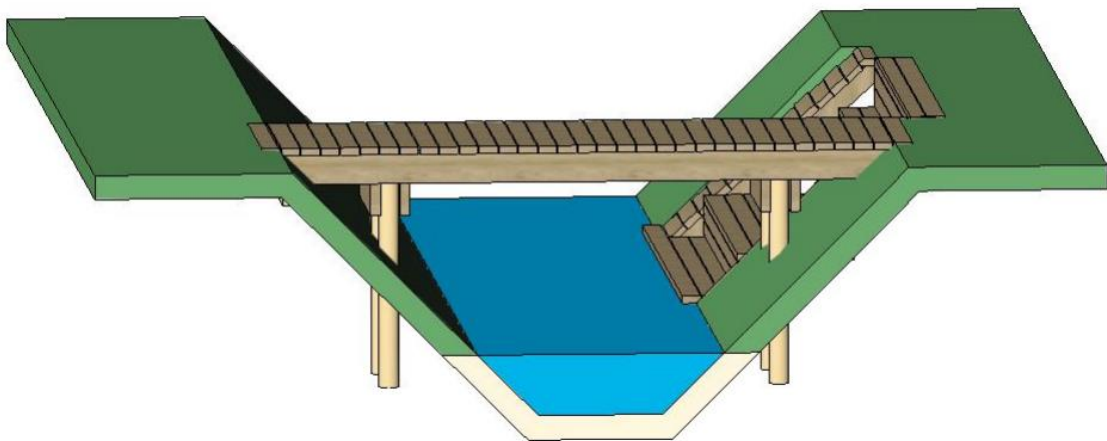


Der er taget udgangspunkt i denne type bro.
7m lang og 1,5 m bred – denne tilpasses området

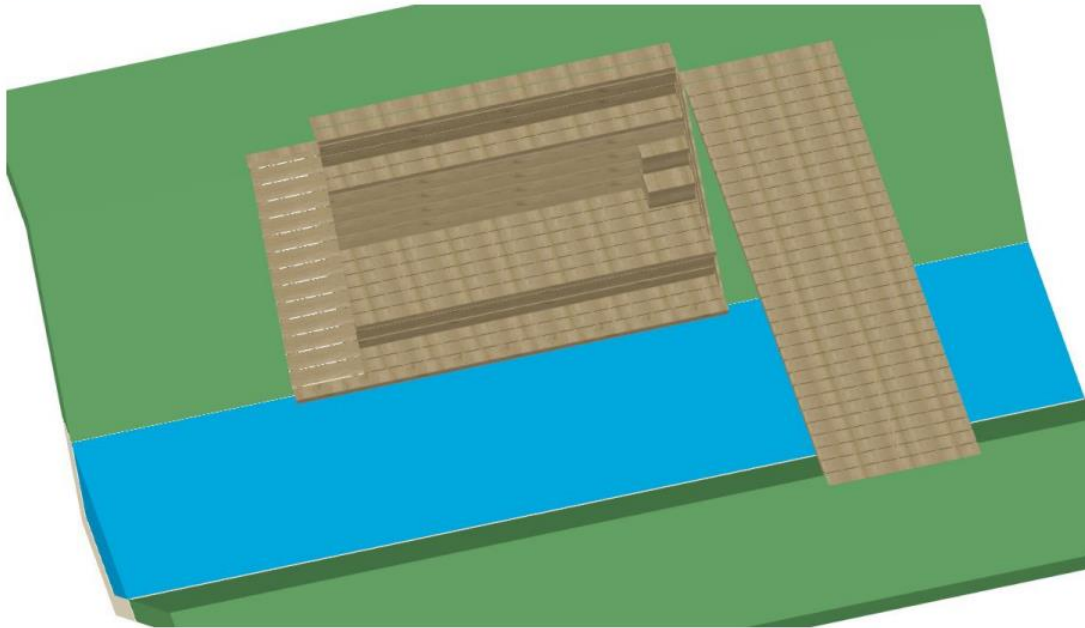
Alle materialer er Robinia stolper og
ellers Egetræ

Der er taget udgangspunkt i et arkitektonisk
siddemøbel inspireret af billedet til højre

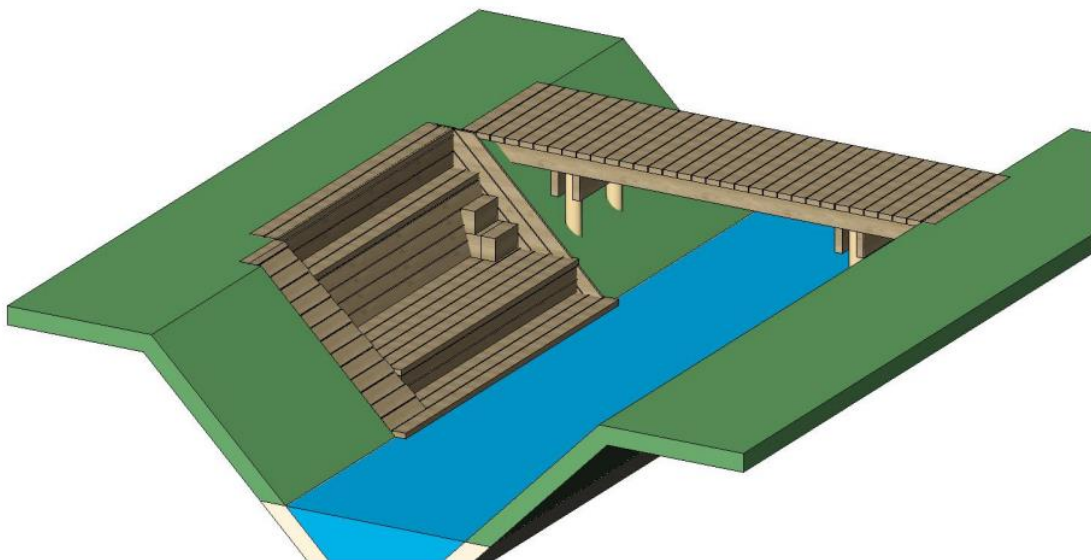
- Konstruktionens mål
- 4 m i bredden
 - 2,5 m i højden fra vandet



Bro og Å trappe



Bro og Å trappe



Foreløbigt projektmateriale for et opholdssted syd for åen.

